



R O M A N I A
JUDETUL VALCEA
CONSILIUL LOCAL ORAS BREZOI



H O T A R A R E A Nr.25

Privitoare la: ” Alipirea a doua terenuri terenuri, aflate in domeniul privat al orasului Brezoi”

Consiliul Local Brezoi, Judetul Valcea, intrunit in sedinta ordinara astazi 28 martie 2019, la care participa un nr. de 15 consilieri din totalul de din cati este constituit,

Vazând ca prin H.C.L nr.88/20.12.2018, domnul consilier Stamatescu Cornel a fost ales presedinte de sedinta,

Luand in discutie expunerea de motive prezentata de dl. Schell Robert-primarul orasului Brezoi, raportul de avizare al comisiilor de specialitate, precum si raportul de specialitate nr. 1711 din 22.03.2019 intocmit de Compartimentul Urbanism, prin care, se propune alipirea a doua terenuri apartinand domeniului privat al orasului situate in Brezoi , avand suprafetele de 3921 mp si de 1079 mp, situate la adresele din str. Cozia, nr.6 si nr 8, punctul „Statia de Epurare Brezoi”.

Vazand raportul de avizare a legalitatii proiectului de hotarare intocmit de secretarul orasului dat in considerare situatiei de fapt relevate prin raportul de specialitate nr. 1711 din 22.03.2019.

Vazand, astfel cum rezulta din raportul de specialitate ca, pentru terenurile mentionat nu au fost identificate, in evidenta Primariei Brezoi, cereri sau hotarari judecatoresti formulate sau pronuntate in baza legilor fondului funciar.

In conformitate cu prevederile art.879-art.880 si art.888 din Codul Civil, Legii cadastrului si publicitatii imobiliare nr.7/1996, republicata cu modificarile si completarile ulterioare, Ordinul directorului general al Agentiei Nationale de Cadastru si Publicitate Imobiliara nr.700/2014 pentru aprobarea Regulamentului de organizare si functionare a birourilor de cadastru si publicitate imobiliara cu modificarile si completarile ulterioare, Legii nr.24/2000 privind normele de tehnica legislativa pentru elaborarea actelor normative, republicata cu modificarile si completarile ulterioare

In temeiul art.36, alin. 2 lit. c) si art.45 din Legea nr.215/2001 privind administratia publica locala, republicata, cu modificarile si completarile ulterioare, cu un nr. de 15 voturi “pentru” ,

Adopta urmatoarea

HOTARARE:

Art.1:Se aproba alipirea a doua terenuri, proprietate privata a orasului Brezoi, avand suprafetele de 3921 mp si de 1079 mp, situate in Brezoi, str. Cozia, nr.6 si nr. 8, punctul „Statia de Epurare Brezoi”, identificate in anexa care face parte integranta din prezenta hotarare.

Art.2:Se aproba intabularea in Cartea Funciara a imobilului-teren rezultat in urma alipirii, in suprafata de 5000, situat in strada Cozia nr.6, oras Brezoi.

Art.3:Se imputerniceste Primarul orasului Brezoi sa reprezinte orasul Brezoi, in fata notarului public, in vederea autentificarii si indeplinirii conditiilor de publicitate imobiliara prevazute de lege.

Art.4:Primarul orasului Brezoi, prin aparatul de specialitate vor urmari ducerea la indeplinire a prevederilor prezentei hotarari.

Art.5: Prezenta hotarare se va comunica astfel :

- Institutiei Prefectului ;
- Primarului orasului Brezoi ;

Brezoi, la 28.03.2019

Presedinte de sedinta

Stamatescu Cornel



Contrasemneaza pentru legalitate

Secretar,
Sandu Nicolae

LA HCL Nr. 25/28.03.2019

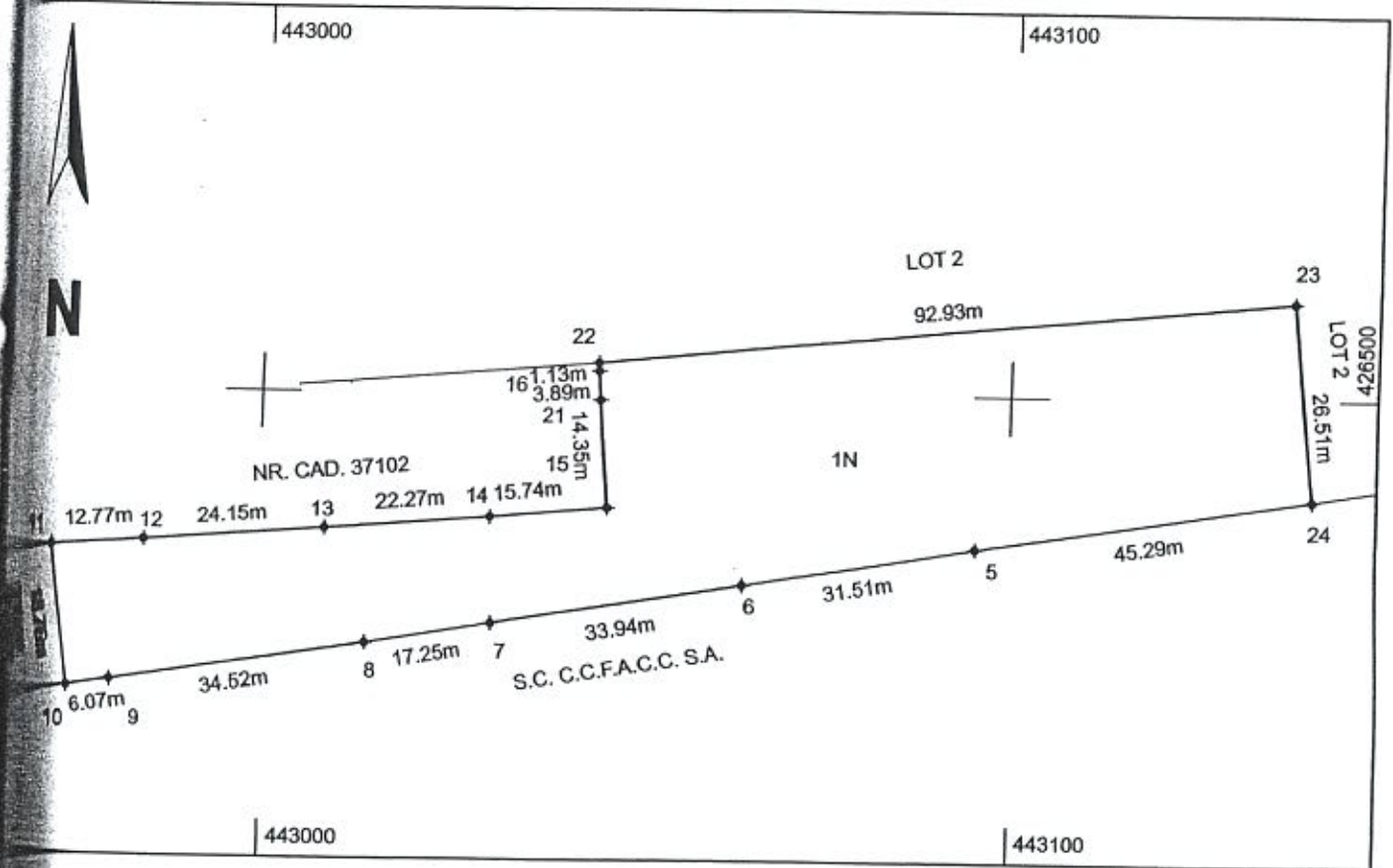
ANEXA NR. 1 LA RAPORT NR. 1711/22.03.2019

Plan de amplasament si delimitare a imobilului

SCARA 1 : 1000

Nr. cadastral	Suprafata masurata a imobilului (mp)	Adresa imobilului
37134	S = 3921mp	Str. Cozia, nr. 6, loc. BREZOI - INTRAVILAN

Nr. Carte Funciara	UNITATEA ADMINISTRATIV TERITORILA (UAT)
	BREZOI, JUDET VALCEA



COMP. URBANISM,
MIO UDEONCA
Min

A. Date referitoare la teren

Nr. parcela	Categoria de folosinta	Suprafata (mp)	Mentuni
1	N	3921	IMPREJMUIT CU GARD DE PLASA INTRE PUNCTELE 24-5-...-10, 21-16-22
Total		3921	

Suprafata totala masurata a imobilului = 3921mp
Suprafata din act = ---

Executant, S.C. GEOMETRIC S.R.L. Semnatura si stampila Confirm executarea masuratorilor la teren, corectitudinea intocmirii documentatiei cadastrale si corespondenta acesteia cu realitatea din teren.	Inspector Confirm introducerea imobilului in baza de date integrata si atribuirea numarului cadastral Semnatura si parafa Data:
--	---

CERTIFICAT DE AUTORIZARE

Seria RO-B-J Nr. 0962/25.10.2019

S.C. GEOMETRIC S.R.L.

Data: 16.02.2019

ROMANIA

CONSILIUL LOCAL

Stampila BCPI

AGENCIJA NATIONALA DE CADASTRU SI PUBLICITATE

OFICIUL CADASTRU SI PUBLICITATE

RM. VALCEA

HERASCOVICI

10017/21.02.2019

OFICIUL CADASTRU SI PUBLICITATE

IMOBILIARA - VALCEA

HERASCOVICI

PRESEDINTE

[Signature]

SECRETAR

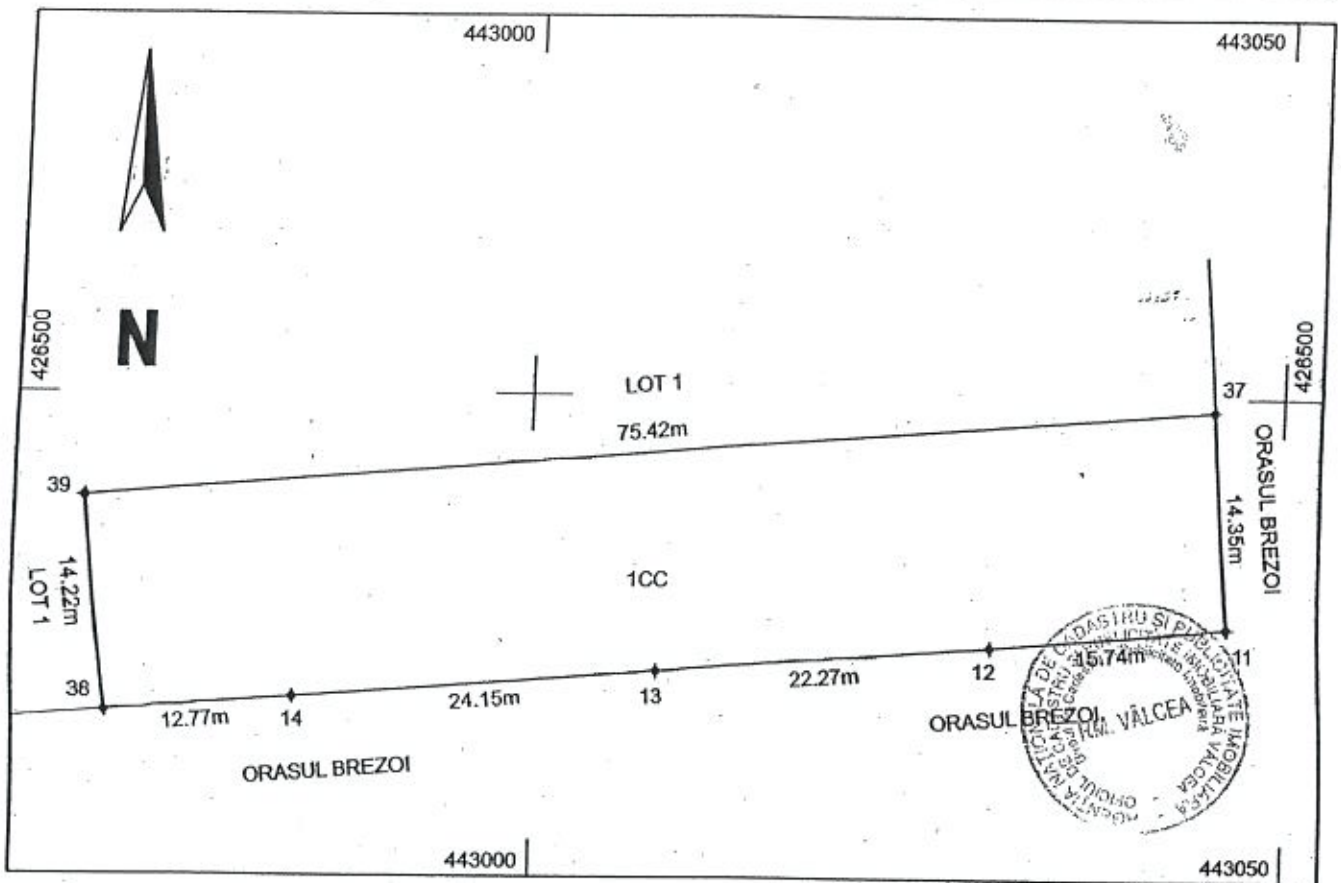
[Signature]

Plan de amplasament si delimitare a imobilului

SCARA 1 : 500

CA HEL Nr. 25/23-03-2019

Nr. cadastral 37102	Suprafata masurata a imobilului (mp) S = 1079 mp	Adresa imobilului Str. EROILOR, Punct STATIE DE EPURARE - INTRAVILAN
Nr. Carte Funciara		UNITATEA ADMINISTRATIV TERITORILA (UAT) BREZOI, JUDET VALCEA



A. Date referitoare la teren			
Nr. parcela	Categoria de folosinta	Suprafata (mp)	Mentiuni
1	CC	1079	NEIMPREJMUIT
Total		1079	
Suprafata totala masurata a imobilului = 1079mp Suprafata din act = —			
Executant, S.C. GEOMETRIC S.R.L. Semnatura si stampila		Inspector Confirm introducerea imobilului in baza de date integrata si atribuirea numarului cadastral Semnatura si parafa Data: 22.11.2018	



OPICIUL DE CADASTRU SI PUBLICITATE IMOBILIARA VALCEA
SIMIONESCU LARISA-ELENA
CONSILIER I A

Stampila BCPI

COMP. UR...
Miu ues...
PRESEDINTE



SECRETAR



Termeni și condiții de utilizare

COM. URSA HESSE,
MU. IACOVATI

Localizare rapida

<Rezultatele cautarii rapide>

Cautare imobil



Judet:

UAT:

Numar cadastral:

Cautare imobil

Selectare fundal



+ -

Bacau

416896